



**Facilitating knowledge exchange
between citizens and policymakers
through dialogical participatory mapping**

Experience in Minas Gerais

COMUNIDADE

GOVERNANÇA

TETO
TECHO

FGV EAESP

CEAPG
Centro de Estudos
em Administração
Pública e Governo

WARWICK
THE UNIVERSITY OF WARWICK

NGO TETO BRASIL

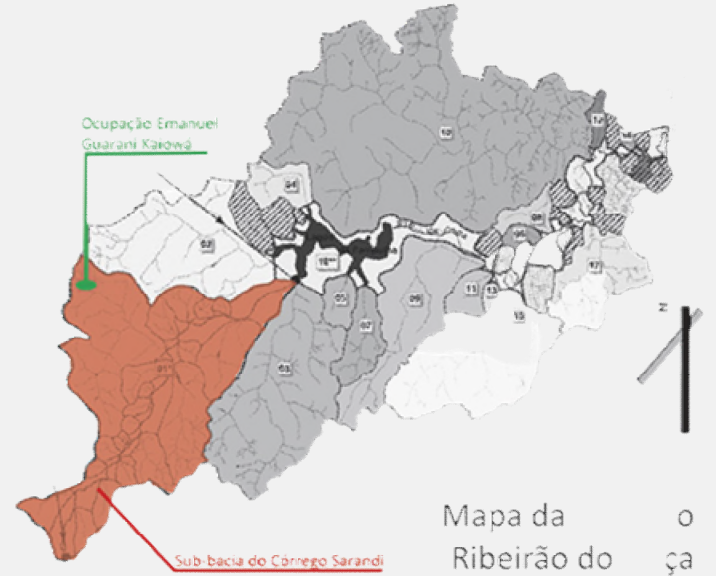
Houses built: 12.

Projects: Mango tree square,
reform of the community center,
formation of local volunteer team.



Source: Arquivo TETO.

Guarani Kaiowá Settlement



Source: Projeto Plano da Ocupação Emanuel Guarani Kaiowá

Guarani Kaiowá Settlement



Since: March 9th, 2013

Located: Ressaca Neighborhood, City of Contagem, State of Minas Gerais.

Total area: 23.000 m² (2013).

Award: Projeto Plano da Ocupação Emanuel Guarani Kaiowá - 10^a Bienal Internacional de Arquitetura de São Paulo

Number of families: 313

Number of houses: 230

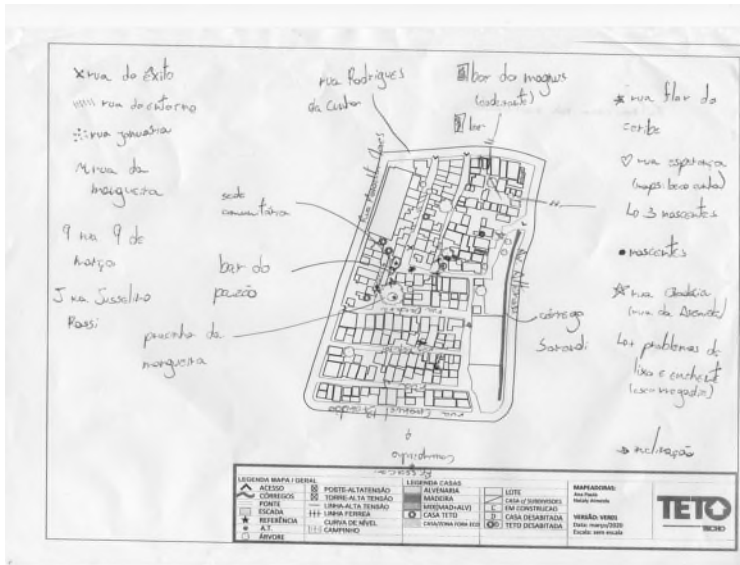
Guarani Kaiowá Settlement





2022

DIALOGICAL PARTICIPATORY MAPPING



Starting point:

1. Consolidated local leadership
2. Recognize the territory
 - Basic handmade map
 - Validation of data
 - Highlight strategic spots



2022

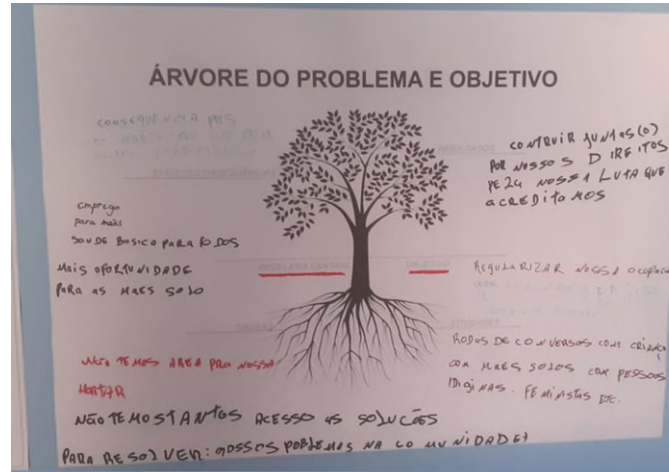
DIALOGICAL PARTICIPATORY MAPPING



- Affective Mapping

- Tree of Problems and Goals

- Walking Routes





Before

After



Results

Mapa de Percepção de Risco - Saneamento Básico - Guarani Kaiowá - Contagem - Minas Gerais - Brasil



Mapa de Percepção de Risco - Áreas escorregadias - Guarani Kaiowá - Contagem - Minas Gerais - Brasil



Mapa de Percepção de Risco - Inundação - Guarani Kaiowá - Contagem - Minas Gerais - Brasil





2022

DIALOGICAL PARTICIPATORY MAPPING



Ending point:

1. Maps presented in person to the mayor
2. Public health agents adopting the maps
3. TETO reconsidered the mapping methodology
4. Openstreetmaps updated
5. Community engaged for further projects

2023

EXCHANGE THROUGH
DIALOGICAL
PARTICIPATORY MAPPING

- Themes discussed and prioritized
 - Mobilization context: **women rights**
 - Main general issue: **basic sanitation**
- Workshops in the territory
- Connections with external agents
 - public and private sector
 - university and NGO's



Zero Garbage Institute



Manuelzão Project -
Federal University of
Minas Gerais



2023

EXCHANGE THROUGH DIALOGICAL PARTICIPATORY MAPPING

Civic Conference: 7th of July

- Attending:
 - City Council leader
 - Secretary of Urban Development
 - Basic Health Unity
 - Sanitary District
 - Alpha Medicine (private sector)
 - TETO Brasil
 - Others



PROGRAMAÇÃO

OCUPAÇÃO GUARANI KAIOWÁ |
RUA RODRIGUES DA CUNHA, 914
SÃO JOAQUIM, CONTAGEM/MG

08h-09h

Apresentações individuais

09h-09h30

Apresentação do projeto

09h30-10h20

Apresentação da dinâmica do dia:
A COMUNIDADE QUE QUEREMOS

10h20-10h40

Café giratório

10h40-11h10

Subgrupos em ação

11h10-12h

Moradoras e moradores em foco:
síntese das discussões

12h-12h40

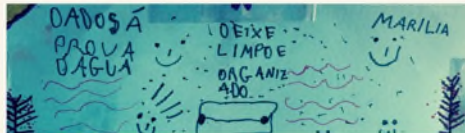
Considerações dos agentes externos

12h40-13h

Encerramento

"É POSSÍVEL SE FALAR EM PODER QUANDO ELE É EXERCIDO PELA
COMUNIDADE?" (ZIBECHI, 2015, P. 92).

Fotos: Equipe do projeto. Ilustrações: crianças da comunidade.





Come join us at the Civic Conference.

It is gonna be a huge pleasure to have you there.

Thank you!